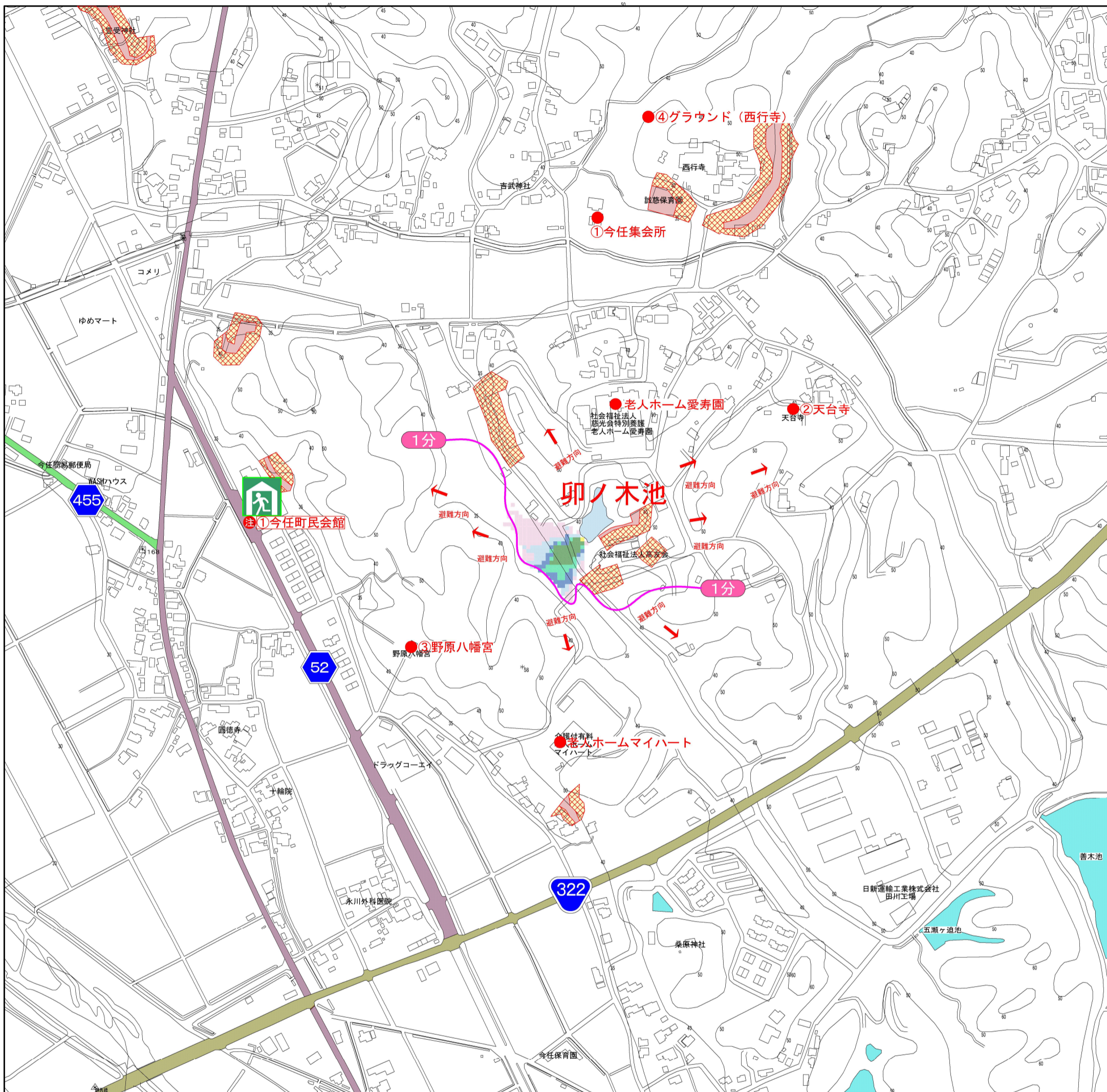
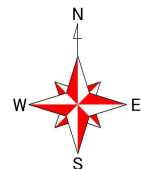


# 大任町 ため池ハザードマップ(最大湛水深)

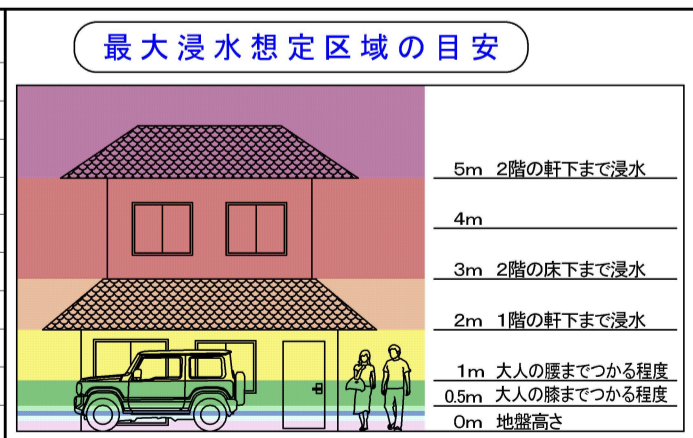
このハザードマップは、大任町今任原に位置する卯ノ木池が自然災害により決壊する最悪の事態を想定し、決壊による浸水被害想定と避難対策等の情報を分かりやすく住民の皆さんに提供することを目的に作成したものです。

## 卯ノ木池

堤高 3.50m 総貯水量 4,000m<sup>3</sup>



湛水深	
色別	範囲(m)
	5.00m以上
	3.00~5.00未満
	2.00~3.00未満
	1.00~2.00未満
	0.50~1.00未満
	0.40~0.50未満
	0.30~0.40未満
	0.20~0.30未満
	0.01~0.20未満



一次避難場所		二次避難場所	
● 自主避難所	指定避難所	指定緊急避難場所	
① 今任集会所	① 今任町民会館 ☎ 63-2981	① 今任小学校グラウンド	
② 天台寺	② 今任小学校 ☎ 63-2506	② 総合運動公園	
③ 野原八幡宮	③ 大任町レインボーホール ☎ 63-4832	② 町民グラウンド	
④ グラウンド(西行寺)			

上記の施設や高台に避難 注 水害・河川の氾濫時には使用不可

一次避難場所	二次避難場所
災害時の危険を回避するために一時的に避難する場所(施設や公民館・高台等)、または帰宅困難者が公共交通機関が回復するまで待機する場所のこと	災害救助法が適用される場合等の大規模な地震・風水害等の自然災害が発生した場合に、小中学校や市の施設に設置される避難施設で、日常生活上の日常生活支援等が整った避難所

**いざという時の連絡先** 火事・救急は **119** 行方不明・交通・防犯等は **110**

大任町役場 ☎ (0947)63-3000 田川地区消防本部 ☎ (0947)44-0650 田川警察署 ☎ (0947)42-0110

名称 電話番号

九州電力(株)田川営業所 0120-986-105

田川液化ガス事業協同組合 (0947)46-0630

大任町役場 水道課 (0947)63-3293

**大任町 防災情報URL**

土砂災害警戒区域

土砂災害が発生した場合に、住民の生命または身体に危害が生ずる恐れがあると認められた区域で土砂災害を防止するために警戒避難体制を特に整備すべき土地の区域

土砂災害特別警戒区域

土砂災害が発生した場合に、建築物の損壊が生じ住民等の生命又は身体に著しい危害が生ずるおそれがあると認められた区域

土砂災害特別警戒区域 (レッドゾーン)

土砂災害警戒区域 (イエローゾーン)

縮尺 A1 1 : 2,500 A3 1 : 5,000

0 50 100 150 200m